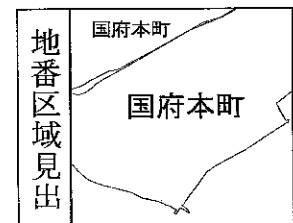


イ 208-22 ハ 208-12 ホ 42-7 ト 30-7 リ 158 ル 207-2
 ロ 208-33 ニ 73-1 ヘ 54-15 チ 142 ス 166-1 ヲ つづく



| | | | | | | | |
|-------|------------|------------|-----------|-----------|----------|------|-----------|
| 請求部 | 所在 | 熊本市中央区国府本町 | | | 地番 | 192番 | |
| 出力縮尺 | 縮尺不明 | 精度区分 | 座標系番号又は記号 | 分類 | 地図に準ずる図面 | 種類 | 旧土地台帳附属地図 |
| 作成年月日 | 昭和47年12月1日 | | | 備付年月日(原図) | 補記事項 | 方位不明 | |



2026/01/30 17:15 現在の情報です。

| | | | | |
|-------------|------------|--------------------|-------------------------------|--|
| 表題部 (土地の表示) | 調製 | 平成7年2月23日 | 不動産番号 | 3310000237180 |
| 地図番号 | [余白] | 筆界特定 | [余白] | |
| 所在 | 熊本市国府本町 | | [余白] | |
| | 熊本市中央区国府本町 | | 平成24年4月1日区制施行 平成24年4月26日登記 | |
| ①地番 | ②地目 | ③地積 m ² | 原因及びその日付〔登記の日付〕 | |
| 114番4 | 宅地 | 346:77 | [余白] | |
| 192番 | [余白] | [余白] | : | ①変更 〔昭和47年12月1日〕 |
| [余白] | [余白] | [余白] | : | 昭和63年法務省令第37号附則第2条第2項 の規定により移記 平成7年2月23日 |

| | | | |
|----------------------|-------|----------------------|--|
| 権利部 (甲区) (所有権に関する事項) | | | |
| 順位番号 | 登記の目的 | 受付年月日・受付番号 | 権利者その他の事項 |
| 1 | 所有権移転 | 昭和34年1月26日 第421号 | 原因 昭和33年9月3日売買 所有者 熊本市出水町国府114番地3 藤本政春 順位2番の登記を移記 |
| | [余白] | [余白] | 昭和63年法務省令第37号附則第2条第2項 の規定により移記 平成7年2月23日 |
| 2 | 所有権移転 | 令和4年8月29日 第40025号 | 原因 令和4年6月6日相続 所有者 福岡県筑紫野市むさしヶ丘三丁目19 番25号 藤本和也 |

- * 「登記の目的」欄に「相続人申告」と記載されている登記は、所有権の登記名義人（所有者）の相続人からの申出に基づき、登記官が職権で、申出があった相続人の住所・氏名等を付記したものであり、権利関係を公示するものではない。
- * 下線のあるものは抹消事項であることを示す。



2026/01/30 17:17 現在の情報です。

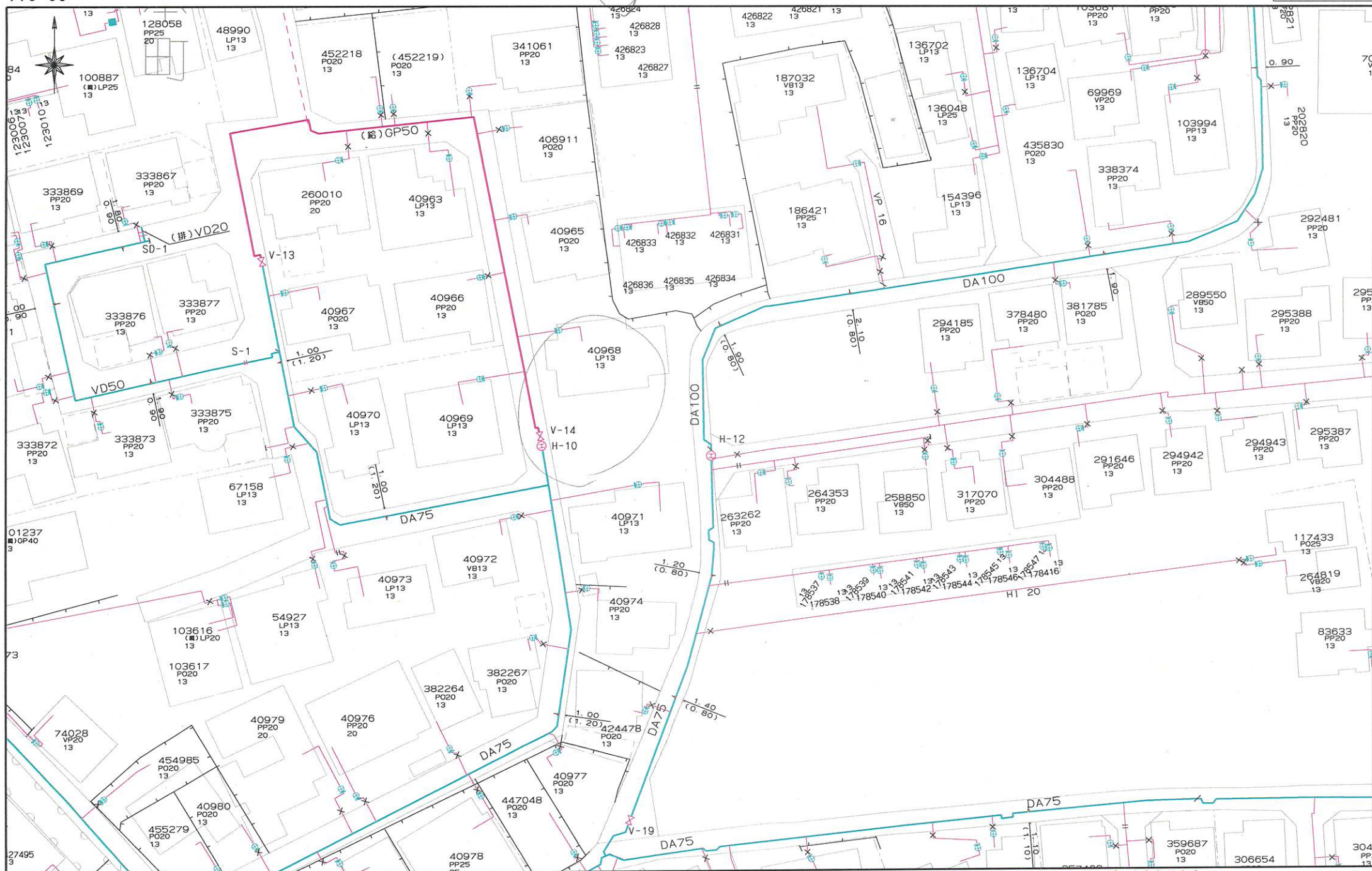
| | | | | |
|-----------------|------------------|---------------------|--|-------------------------------|
| 表題部 (主である建物の表示) | 調製 | 平成7年2月23日 | 不動産番号 | 3310000231875 |
| 所在図番号 | [余白] | | | |
| 所在 | 熊本市国府本町 192番地 | | | [余白] |
| | 熊本市中央区国府本町 192番地 | | | 平成24年4月1日区制施行 平成24年4月26日登記 |
| 家屋番号 | 192番 | | | [余白] |
| ①種類 | ②構造 | ③床面積 m ² | 原因及びその日付〔登記の日付〕 | |
| 居宅 | 木造瓦葺平家建 | 39:66 | [余白] | |
| [余白] | [余白] | [余白] | 昭和63年法務省令第37号附則第2条第2項の規定により移記 平成7年2月23日 | |

| | | | |
|----------------------|-------|----------------------|--|
| 権利部 (甲区) (所有権に関する事項) | | | |
| 順位番号 | 登記の目的 | 受付年月日・受付番号 | 権利者その他の事項 |
| 1 | 所有権保存 | 昭和34年1月28日 第493号 | 所有者 熊本市出水町国府114番地3 藤本政春 順位1番の登記を移記 |
| | [余白] | [余白] | 昭和63年法務省令第37号附則第2条第2項の規定により移記 平成7年2月23日 |
| 2 | 所有権移転 | 令和4年8月29日 第40025号 | 原因 令和4年6月6日相続 所有者 福岡県筑紫野市むさしヶ丘三丁目19番25号 藤本和也 |

* 「登記の目的」欄に「相続人申告」と記載されている登記は、所有権の登記名義人(所有者)の相続人からの申出に基づき、登記官が職権で、申出があった相続人の住所・氏名等を付記したものであり、権利関係を公示するものではない。

* 下線のあるものは抹消事項であることを示す。

上下水道施設管理図

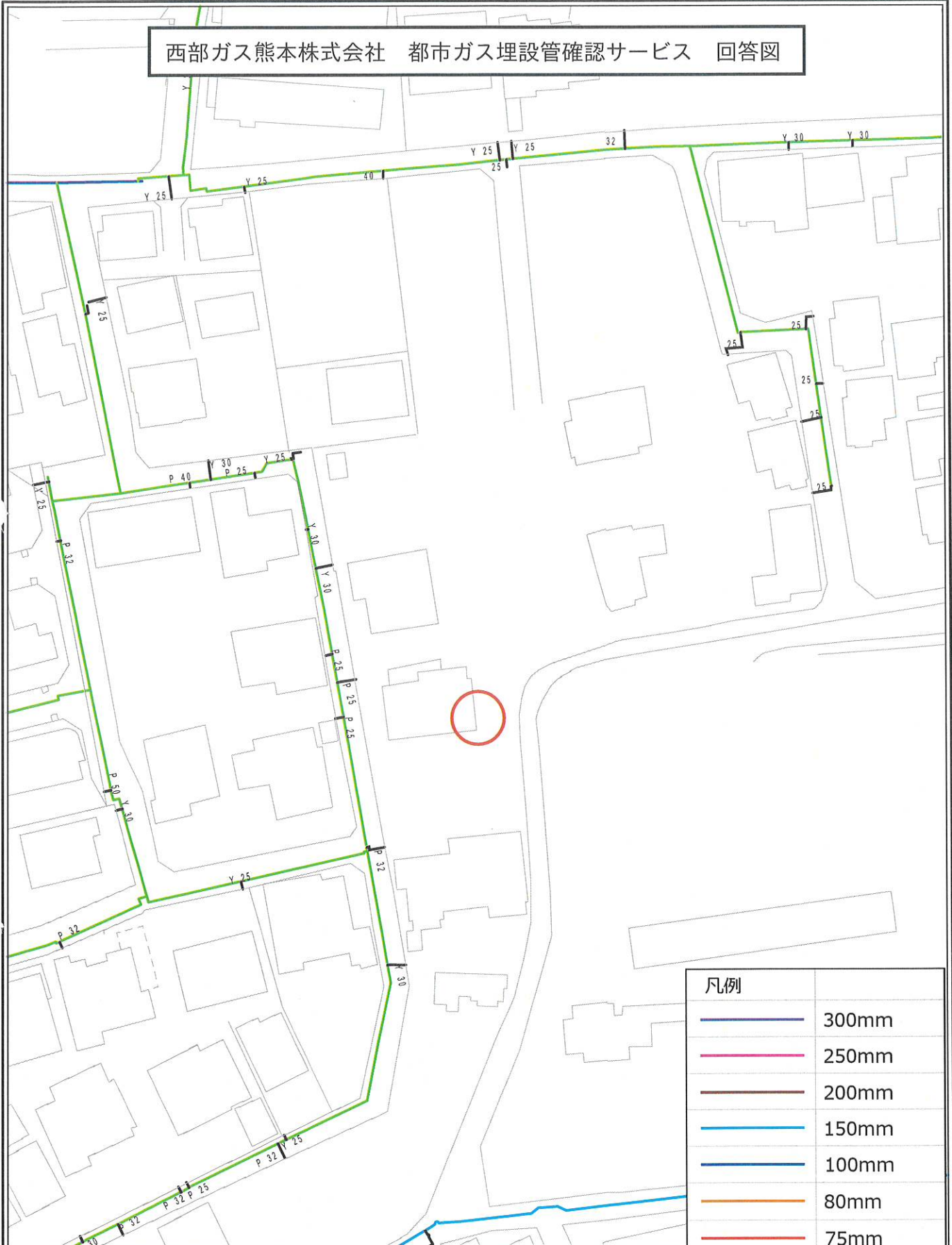


上下水道施設管理図



この図面は概略図(参考図)であり、反映していないデータもありますので、
 現地と違う場合は現地の状況を優先してください。

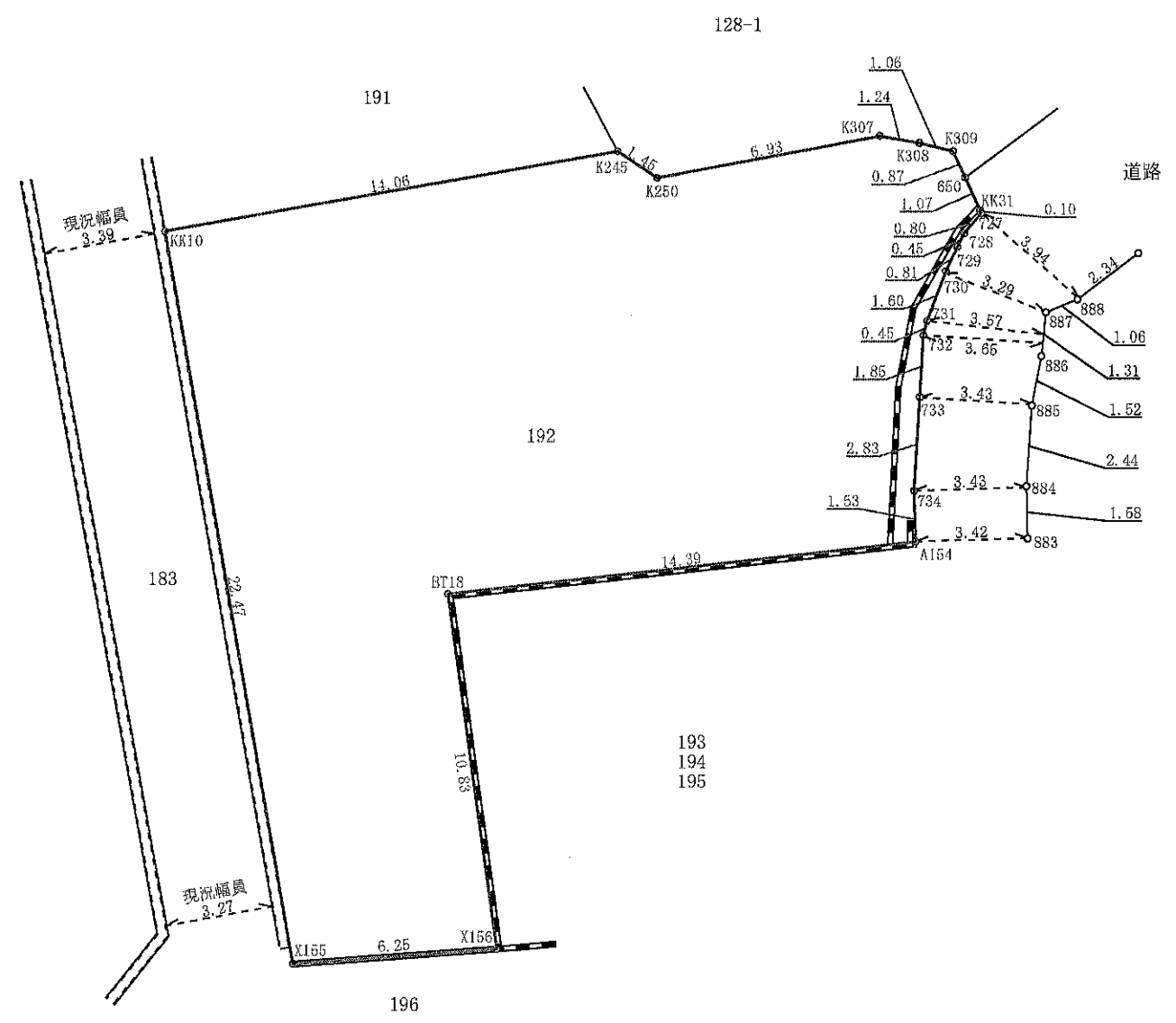
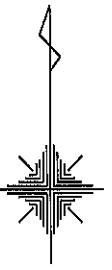
西部ガス熊本株式会社 都市ガス埋設管確認サービス 回答図



| 凡例 | |
|----|--------|
| | 300mm |
| | 250mm |
| | 200mm |
| | 150mm |
| | 100mm |
| | 80mm |
| | 75mm |
| | 50mm |
| | 供給管 |
| | 供給エリア外 |
| | 調査依頼箇所 |

【注意事項】

- ・ 表示される情報は、低圧本支管の有無と口径です
- ・ 中圧・高圧本管、LPガス管は表示しておりません
(供給管表示ご希望の場合はお問い合わせ時にシステムにて選択ください)
- ・ 本サービスにより損害が生じた際も、一切責任を負いかねますのでご了承ください
- ・ 本図面を掘削工事の資料として利用することは固く禁止します
- ・ 集中プロパン団地におけるLPガス配管状況については別途回答致します



| 地番 | 192 | | |
|------|----------------|----------------|--|
| 測点 | X _n | Y _n | (X _{n+1} - X _{n-1})Y _n |
| KK10 | -23811.877 | -26256.808 | 644447.095552 |
| X155 | -23834.007 | -26252.905 | 569057.968780 |
| X156 | -23833.553 | -26246.668 | -293700.214920 |
| BT18 | -23822.817 | -26248.154 | -323246.016510 |
| A154 | -23821.238 | -26233.843 | -81613.485573 |
| 734 | -23819.706 | -26233.891 | -114458.466433 |
| 733 | -23816.875 | -26233.714 | -122826.248948 |
| 732 | -23815.024 | -26233.605 | -60022.488240 |
| 731 | -23814.587 | -26233.484 | -50788.025024 |
| 730 | -23813.088 | -26232.906 | -58551.846192 |
| 729 | -23812.355 | -26232.551 | -29931.340691 |
| 728 | -23811.947 | -26232.346 | -26652.063536 |
| 727 | -23811.339 | -26231.824 | -18440.972272 |
| KK31 | -23811.244 | -26231.857 | -28225.478132 |
| 650 | -23810.263 | -26232.305 | -46614.805985 |
| K309 | -23809.467 | -26232.668 | -27439.370728 |
| K308 | -23809.217 | -26233.704 | -12251.139768 |
| K307 | -23809.000 | -26234.928 | 27441.734688 |
| K250 | -23810.263 | -26241.742 | 12149.926546 |
| K245 | -23809.463 | -26242.952 | 42356.124528 |
| | | 倍面積 | 690.887142 |
| | | 面積 | 345.4435710 |
| | | 地積 | 345.44 m ² |
| | | 坪数 | 104.49 |

※立会年月日：令和8年5月8日
 令和8年5月17日
 ※東側道路は地籍調査により確定済み。
 ※128番1との境界は、令和2年2月13日付
 西田和弘土地家屋調査士作成の地積測量図
 に基づき確定済み。

地籍調査基準点座標一覧表（世界測地系Ⅱ系）

| 測点名 | X座標 | Y座標 |
|------|------------|------------|
| T129 | -23802.992 | -26192.831 |
| T128 | -23812.406 | -26231.502 |
| T127 | -23850.214 | -26229.795 |

地震前の基本三角点等の成果に基づき測量

| 図面名称 | 境界確定図 | | |
|---|------------|----|-------|
| 図面番号 | 1 | 縮尺 | 1:200 |
| 所在 | 熊本市中央区国府本町 | | |
| 作成年月日 | 令和8年5月25日 | | |
| 福田登記測量事務所・行政書士事務所 TEL 096-227-8728 熊本市中央区出水3丁目9-37 出水サンハイツ103 土地家屋調査士・行政書士 福田晃大 | | | |